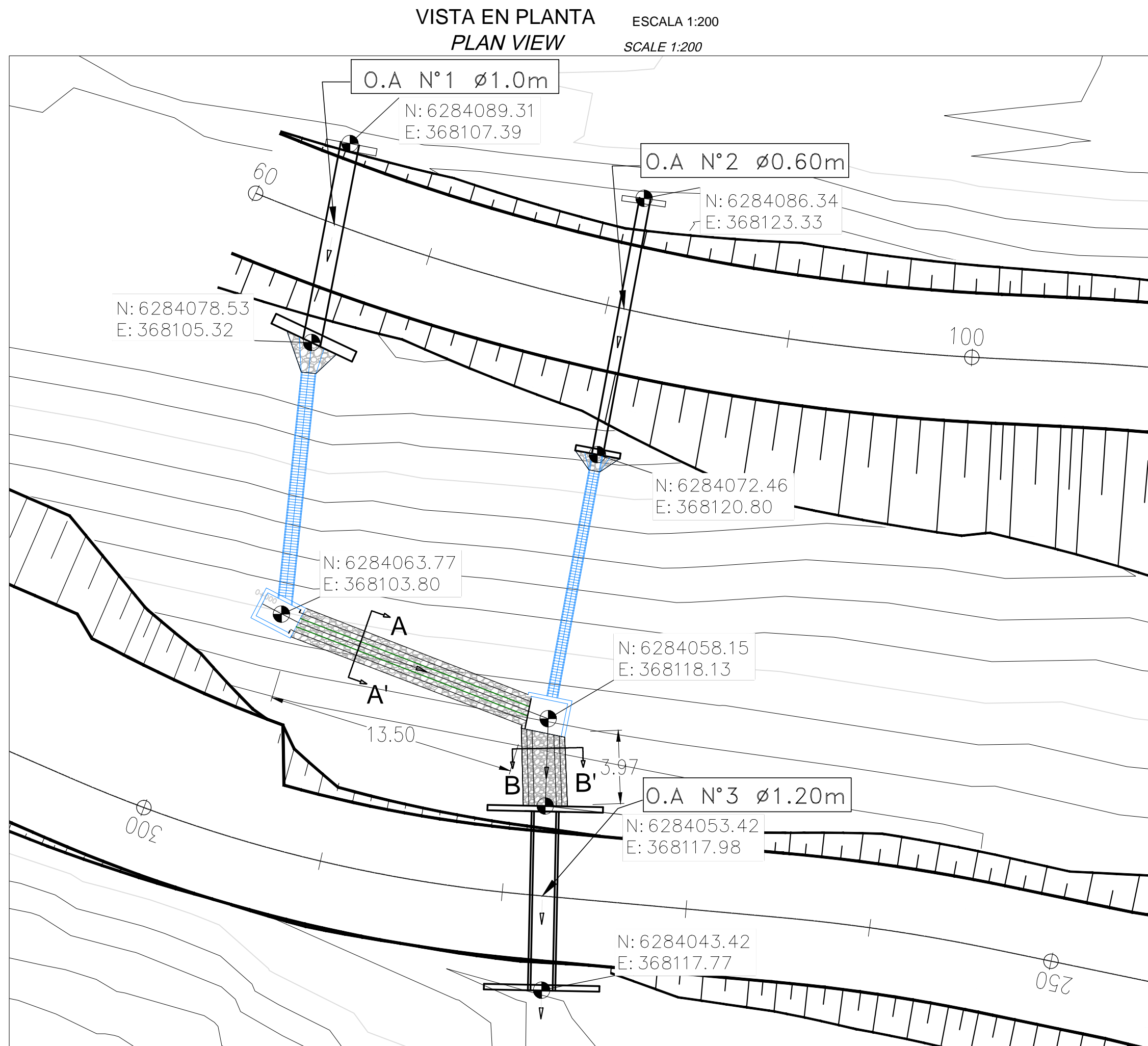
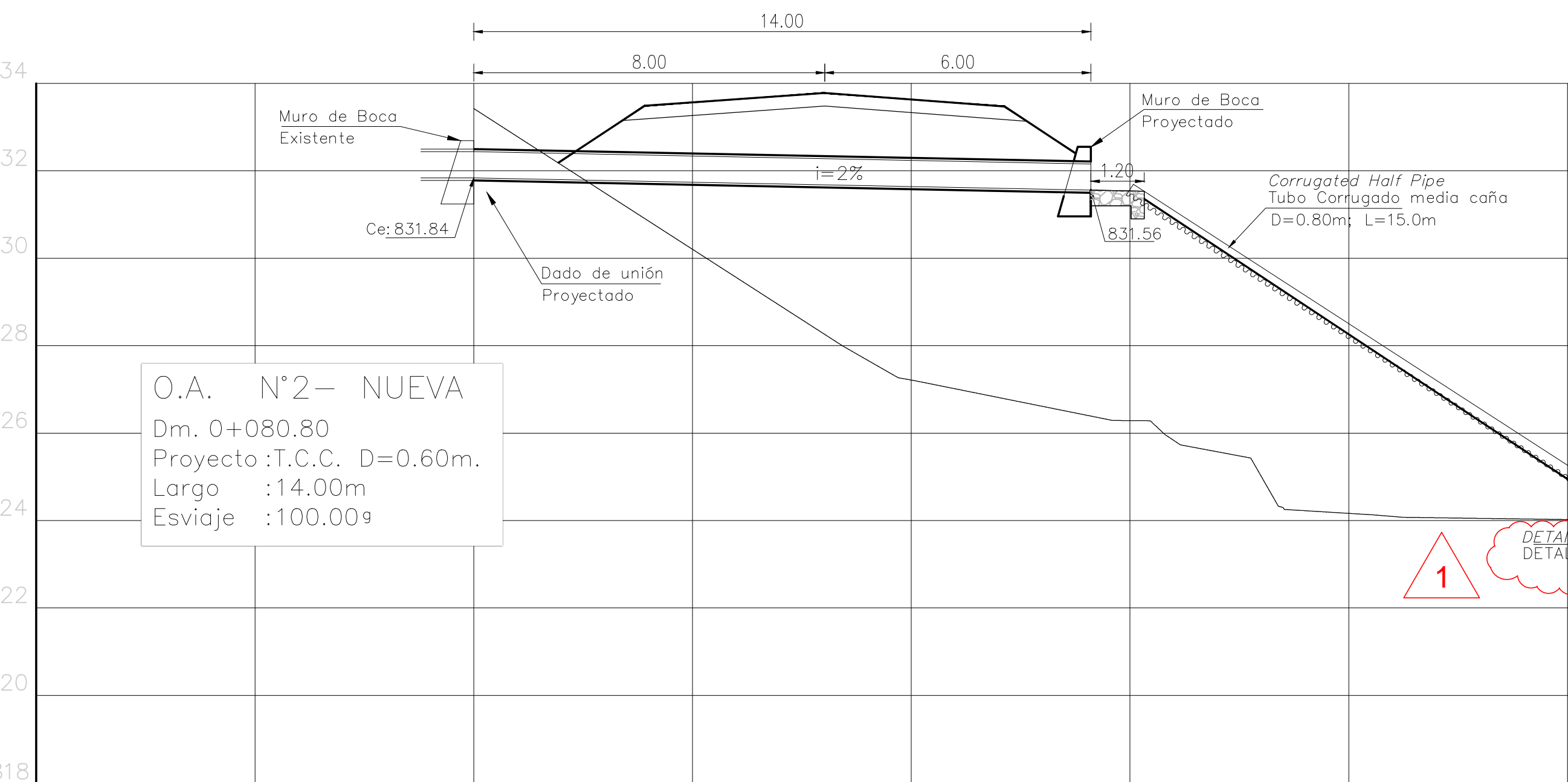
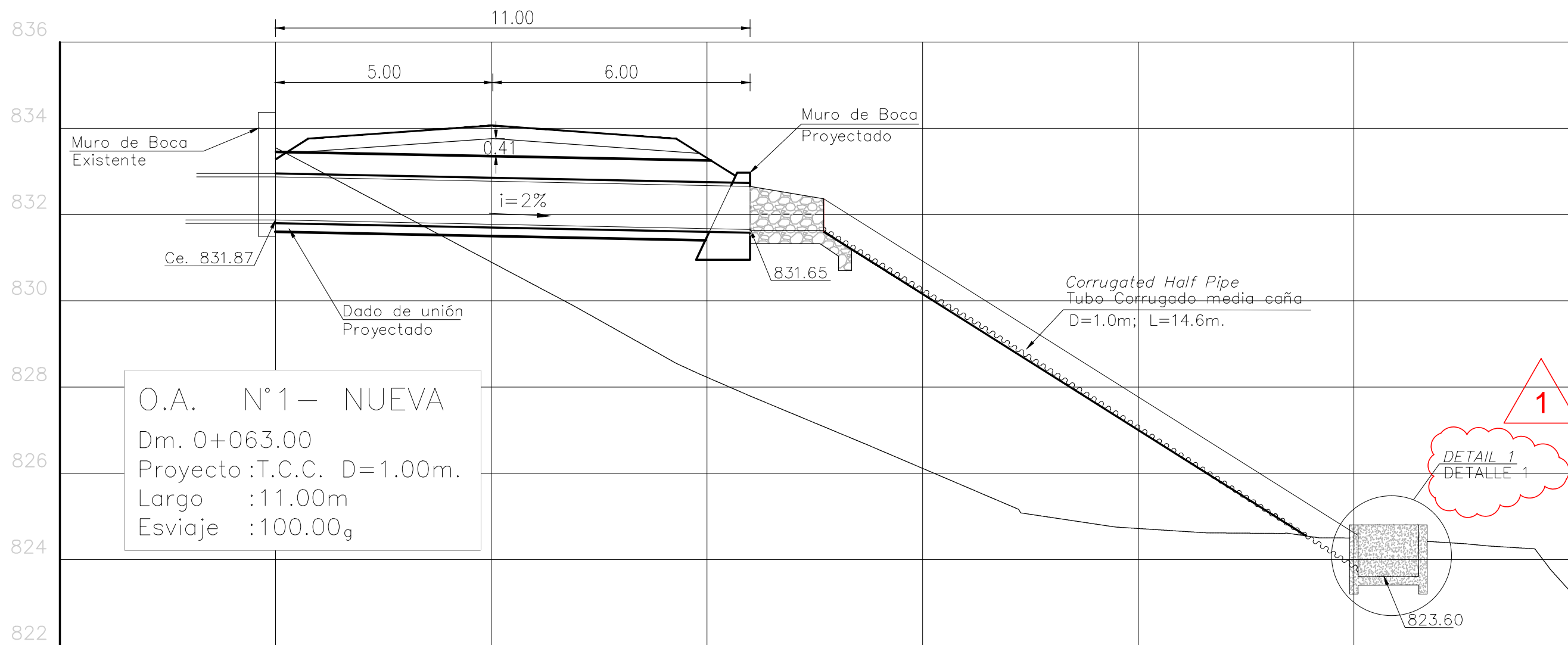


EXTENSIÓN OBRA DE ARTE
EXTENSION CIVIL WORK

ESCALA 1:100
SCALE 1:100



VISTA EN PLANTA
PLAN VIEW

ESCALA 1:200
SCALE 1:200

REFERENCIA/ESTANDARES
REFERENCES/STANDARDS

CODIGO-CODE	DESCRIPCION-DESCRIPTION
6385-CA-PLA-0306	DETAILS
-	-
-	-
-	-
-	-
-	-
-	-

SIMBOLOGIA-SYMBOLOLOGY

NOTAS:
1- DIMENSIONES Y ELEVACIONES EN METROS.
DIMENSIONS AND ELEVATION IN METERS.
2- LAS COORDENADAS DE LOS PUNTOS HAN SIDO DISEÑADOS DE ACUERDO CON EL SISTEMA DE COORDENADAS UTM LOCAL GENER.
THE POINT COORDINATES HAVE BEEN DESIGNED ACCORDING TO THE LOCAL COORDINATES SYSTEM UTM CALLED GENER.

1 AGREGA DETALLES Y DIMENSIONES
ADDED DETAILS AND DIMENSIONS

REVISIONES-REVISIONS

REV	FECHA DATE	DESCRIPCION DESCRIPTION	PROY	REV	REV	APR	APR
1	02/03/15	INCORPORA DETALLES ADDS DETAILS	PSG	JCE	FHA	BNO	MTH
0	24/02/15	INCORPORA COMENTARIOS ADDS COMMENTS	PSG	JCE	FHA	BNO	MTH
A	30/01/15	PRIMERA EMISIÓN FIRST SUBMISSION	PSG	JOC	FHA	BNO	MTH
REV	FECHA DATE	DESCRIPCION DESCRIPTION	PROY	REV	REV	APR	APR

ALTO MAIPO SpA

PROYECTO HIDROELECTRICO
ALTO MAIPO
INGENIERIA DE DETALLE

STRABAG

AREA
6300 SISTEMA LAS LAJAS

TITULO-TITLE
CAMINO DE ACCESO TEMPORAL - FASE L1
TEMPORARY ACCESS ROAD TO PORTAL L1 - PHASE 1
OBRAS DE ARTE TRANSVERSALES
CIVIL WORKS

PLANTA Y SECCIONES
PLAN VIEW AND SECTIONS

ESCALA-SCALE	INDICADAS AS SPECIFIED	PROY. REV. M.S. LIDER APR.	Nombre-Name S. Adolfo G. Quispe R. Sengul F. Heeseler A. Walchus	PRIMA-SIGNATURE	FECHA-DATE
INDICADAS	AS SPECIFIED	PROY. REV. M.S. LIDER APR.	Nombre-Name S. Adolfo G. Quispe R. Sengul F. Heeseler A. Walchus	PRIMA-SIGNATURE	FECHA-DATE

N° PLANO-DRAWING NUMBER: 6385-CA-PLA-0305 REV. 1